



## گروه کوهنوردی فارغ التحصیلان دانشگاه صنعتی امیر کبیر (پلی تکنیک تهران)

گزارش برنامه			
بخش نخست: اطلاعات کلی برنامه			
عنوان برنامه:	دره برغان به روستای بریانچال	نوع برنامه:	کوه پیمایی
سطح برنامه:	سبک	سطح فنی برنامه:	غیرفنی
منطقه ی برنامه:	البرز، روستای برغان	بلندی قله:	
تاریخ برنامه:	۱۲ آذر ۱۴۰۰	شمار روز برنامه:	1
مکان آغاز برنامه:	میدان ونک	ساعت آغاز برنامه:	5
تجهیزات عمومی مورد نیاز:	<input type="checkbox"/> چادر <input checked="" type="checkbox"/> جی پی اس <input type="checkbox"/> کلنگ		
تجهیزات فنی مورد نیاز:	<input type="checkbox"/> کارابین پیچ <input type="checkbox"/> کلاه کاسکت <input type="checkbox"/> هارنس		
فهرست کامل تجهیزات همراه در این برنامه:	کفش مناسب ساقدار - بادگیر ضد آب - لباس و دستکش گرم - کلاه و عینک افتاب گیر - کرم ضد افتاب - هدلایت و باتری اضافی - بطری آب ۱.۵ لیتر - فلاسک چای - غذای شخصی و تنقلات و میوه - کمک‌های اولیه - باتوم کوه نوردی - کوله - دستمال کاغذی و روزنامه - کارت بیمه ورزشی و واکسن کرونا - داروی خاص شخصی		
سرپرست:	محمد مظاهری	رایانامه:	
سرپرست فنی:	محمد مظاهری	رایانامه:	
گزارش نویس:	حسین معصومی	رایانامه:	hsmassoumi@gmail.com
راهنما:	-	شماره تماس راهنما:	-
هزینه راهنما:	-		
سرپرست گروه پشتیبان:	مهدی صبرآموز	سرپرست آموزش:	
مسئول عکس:	پویا مشعوف	مسئول مالی:	نازلی قائم مقامیان
مسئول جی پی اس:	شهاب کسکه، پویا مشعوف	مسئول محیط زیست:	
شمار و نام شرکت کنندگان:	۲۱ نفر محمد مظاهری - شهاب کسکه - محمد میرزاپور - پویا مشعوف - نازلی قائم مقامیان - مصلح عبدالهادی - حسین معصومی - علی طالبی - زهرا خواجه نصیر - ریحانه خیربخش - مهدی چراغی - محمود جهانگیری - اکرم کاشانی - علیا گلپان - پریسا نجارزاده - سعید محمدی - محمد محمدیان - سکینه مروجی - حوریه منجی - مرضیه سقایی - مریم ریاحی		
بخش دوم: ترابری (بر اساس نوع برنامه تکمیل شود)			
نوع نخست: رفت و برگشت درستی از تهران			
نام شهر یا روستای مقصد:	برغان	نوع وسیله درستی:	ماشین شخصی



## گروه کوهنوردی فارغ التحصيلان دانشگاه صنعتی امیر کبیر (پلی تکنیک تهران)

۱.۳۵	مدت زمان رسیدن به مقصد:	-	هزینه وسیله نقلیه:
-	شماره تماس راننده:	-	نام راننده:
		آسفالت	جاده دسترسی به روستا:
نوع دوم: برنامه هایی که با وسیله نقلیه عمومی طی می شود			
مشخصات مسیر برگشت		مشخصات مسیر رفت	
	نام روستا/محل:		شهر اصلی:
Choose an item.	وسيله نقلیه از روستا/محل تا نزدیکترین شهر اصلی:	Choose an item.	وسيله نقلیه از تهران تا نزدیکترین شهر اصلی:
	هزینه به ازای هر فرد:		هزینه به ازای هر فرد:
Choose an item.	جاده دسترسی از روستا به شهر اصلی:	Choose an item.	جاده دسترسی به روستا:
Choose an item.	وسيله نقلیه از شهر اصلی تا مبدأ:	Choose an item.	وسيله نقلیه تا روستا/محل:
	هزینه به ازای هر فرد:		هزینه به ازای هر فرد:
	شهر اصلی:		نام روستا/محل:
	مدت زمان رسیدن به مبدأ:		شماره تماس راننده:
	شماره تماس راننده:		مدت زمان رسیدن به مقصد:
بخش سوم: زمانبندی برنامه			
روز نخست:			
پاکوب مشخص دارد	نوع مسیر:	۴ ساعت و ۳۳ دقیقه پیمایش خالص	مدت زمان پیمایش شده:
	شمار و محل چشمه های موجود در مسیر:	<input type="checkbox"/> عبور از رودخانه <input type="checkbox"/> دست به سنگ <input type="checkbox"/> شن <input type="checkbox"/> اسکی	مشخصات مسیر:
	گنجایش محل شب مانی (فرد):	-	نوع شب مانی:
Choose an item.	نوع دسترسی به آب در شب مانی:	Choose an item.	دسترسی به آب در شب مانی:
معتدل	وضعیت دمای هوا:	نیمه ابری	وضعیت آب و هوا:



## گروه کوهنوردی فارغ التحصيلان دانشگاه صنعتی امیر کبیر (پلی تکنیک تهران)

توضیحات	مکان	زمان	چکیده زمان بندی انجام برنامه در این روز:
	میدان ونک	۵	
	حرکت ماشین ها	۵.۱۵	
نماز صبح	ابتدای جاده ی چالوس	۶.۱۵	
	میدان اصلی برغان	۶.۵۰	
	شروع پیمایش	۷	
به مدت ۳۰ دقیقه	استراحت اول - صبحانه	۸	
	حرکت	۸.۳۰	
به مدت ۱۰ دقیقه	استراحت دوم	۹.۳۷	
	حرکت	۹.۴۷	
به مدت ۳۰ دقیقه	رسیدن به روستای بریانچال - استراحت سوم	۱۰.۲۸	
ده دقیقه تاخیر در حرکت	شروع پیمایش برگشت	۱۱.۱۰	
ناهار	استراحت چهارم	۱۲.۲۵	
	حرکت	۱۳	
	رسیدن به میدان اصلی برغان و ماشین	۱۴	

توضیحات لازم در مورد مسیر پیمایش شده:

### روز دوم:

مدت زمان پیمایش شده:	نوع مسیر:	Choose an item.
مشخصات مسیر:	شمار و محل چشمه های موجود در مسیر:	<input type="checkbox"/> عبور از رودخانه <input type="checkbox"/> دست به سنگ <input type="checkbox"/> شن اسکی
نوع شب مانی:	گنجایش محل شب مانی (فرد):	Choose an item.
دسترسی به آب در شب مانی:	نوع دسترسی به آب در شب مانی:	Choose an item.
وضعیت آب و هوا:	وضعیت دمای هوا:	Choose an item.

توضیحات	مکان	زمان	چکیده زمان بندی انجام برنامه در این روز:



## گروه کوهنوردی فارغ التحصیلان دانشگاه صنعتی امیر کبیر (پلی تکنیک تهران)

توضیحات لازم در مورد مسیر پیمایش شده:

### روز سوم

Choose an item.

نوع مسیر:

مدت زمان پیمایش شده:

شمار و محل چشمه های موجود  
در مسیر:

عبور از رودخانه  
 دست به سنگ  
 شن اسکی

مشخصات مسیر:

گنجایش محل شب مانی (فرد):

نوع شب مانی:

Choose an item.

نوع دسترسی به آب در شب مانی:

Choose an item.

دسترسی به آب در شب مانی:

Choose an item.

وضعیت دمای هوا:

Choose an item.

وضعیت آب و هوا:

توضیحات

مکان

زمان

چکیده زمان بندی انجام برنامه در این روز:

توضیحات لازم در مورد مسیر پیمایش شده:

### روز چهارم

### روز پنجم

### بخش چهارم: مشخصات تکمیلی

موقعیت گیتایی (جغرافیایی):

راه های دسترسی به مبدأ صعود:

وجه تسمیه ی نام قله:



## گروه کوهنوردی فارغ التحصیلان دانشگاه صنعتی امیر کبیر (پلی تکنیک تهران)

	معنای نام قله:
میدان اصلی روستای برغان - از نظر قرینه بودن و محل اجتماعات روستا بودن باغ راه‌های بالادست برغان در نیمه ابان ماه تا انتهای آذر به علت ریزش برگ درختان در کنار رودخانه فضای مناسبی برای کمپینگ و عکس برداریست چشم انداز روستای بریانچال همراه با بکگراند کوه و دشت پوشیده از برف	جاذبه ها و آثار باستانی منطقه:
در طول مسیر درختچه‌های ازگیل و بوته‌های سماق مشاهده شد فراوانی درخت چنار و سپیدار بیشتر از سایر گونه‌ها بود	پوشش گیاهی:
در طول مسیر چندین شاهین یا عقاب در حال پرواز مشاهده شد	گوناگونی جانوری:
در اکثر ایام سال بجز ایام بوران زمستانی مناسب صعود است - بهترین فصل از لحاظ منظره آبان و آذر یا اردیبهشت ماه است	فصل های صعود و بهترین فصل صعود:
مسیر پیمایش خطر چندانی نداشت اما جاده منتهی به روستا خطر سرخوردن ماشین به علت یخ زدگی صبح گاهی اسفالت و خطر رانندگی در مه سنگین را داشت	خطرات (بهمن ،مسیر ریزشی و...)
یک صبحانه یک ناهار همراه تنقلات و میوه	وعده های اصلی و میان وعده ها به ترتیب زمانی:
	نکات آموزش داده شده در برنامه:
به علت تغییر برنامه از نقره سر به برغان فایل فراخوان مناسب با ان برنامه تدوین شده بود	نکته ویژه در مورد نگارش گزارش برنامه:
-	پیش برنامه ی انجام شده:
	پیشنهادهای هموردان در این برنامه:
	انتقادهای هموردان در این برنامه:
همراه اول: در هر دو روستا و طول جاده ماشین رو خوب بود در طول مسیر پیمایش بسته به نقطه مسیر امکان بودن آنتن بود ایرانسل: -	آنتن دهی گوشی:



## گروه کوهنوردی فارغ التحصیلان دانشگاه صنعتی امیر کبیر (پلی تکنیک تهران)

محل های مناسب برای شب مانی:	بالادست روستای برغان در نزدیکی مسیر رودخانه
ایمنی منطقه:	بالا بود
یاری رسانی:	امکان یاری رسانی توسط تیمهای بیرونی وجود داشت
نقاط GPS مسیر:	<a href="https://www.wikiloc.com/wikiloc/download.do?id=29547019&amp;event=kml#">https://www.wikiloc.com/wikiloc/download.do?id=29547019&amp;event=kml#</a>

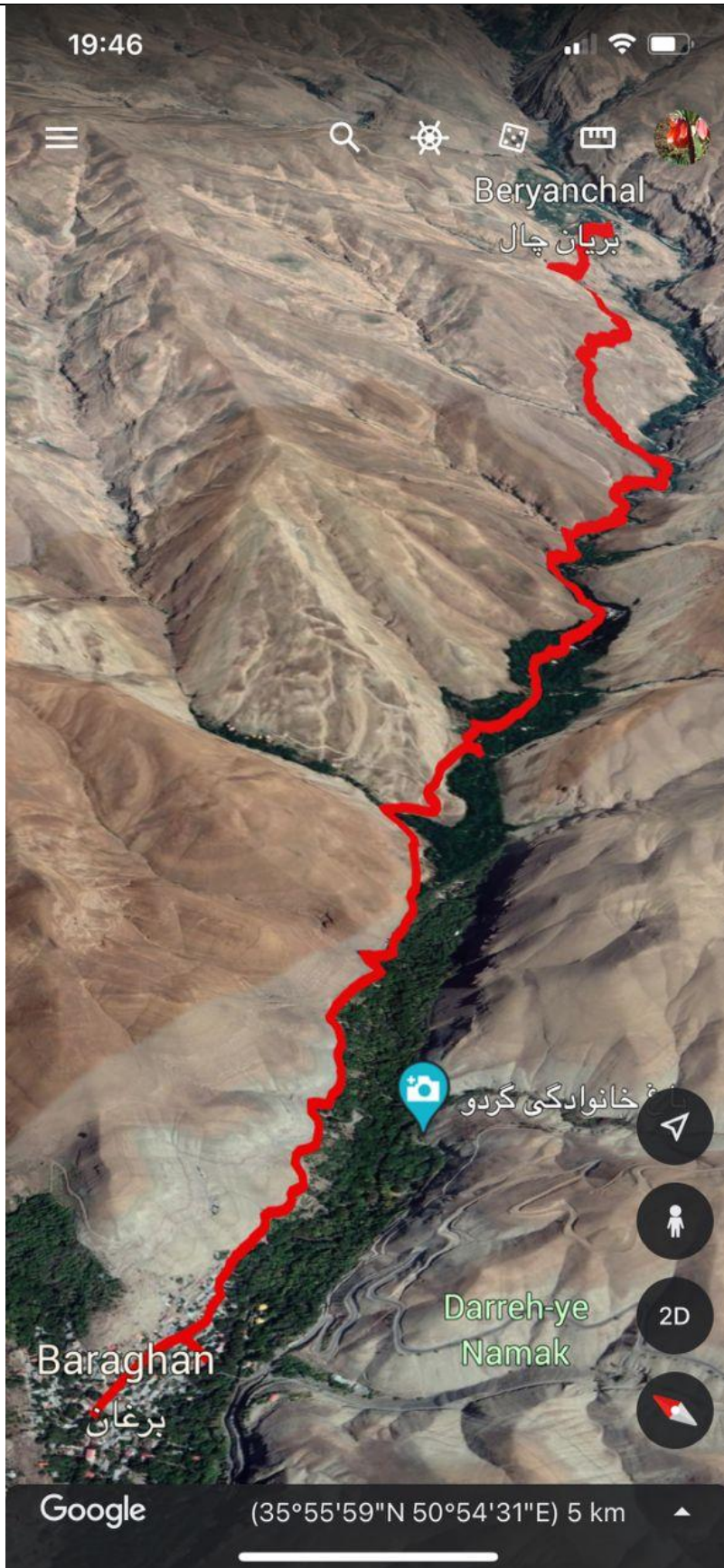


چهارخانه ی زمان بندی:



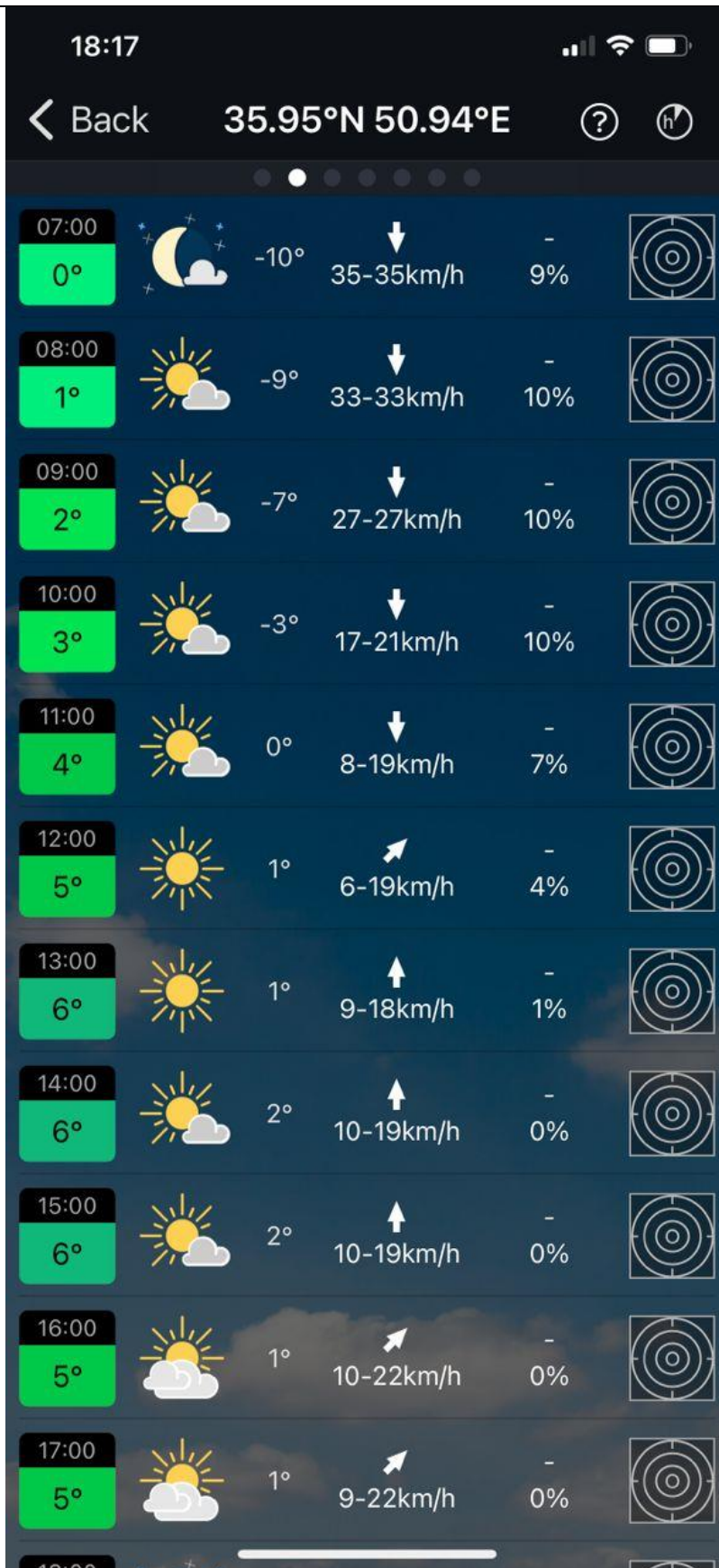
منابع:





عکس و کروکی مسیر:

meteblue.com





تصویر سایت هواشناسی:





عکس های برنامه:



## گروه کوهنوردی فارغ التحصیلان دانشگاه صنعتی امیر کبیر (پلی تکنیک تهران)









## گروه کوهنوردی فارغ التحصیلان دانشگاه صنعتی امیر کبیر (پلی تکنیک تهران)

